








A diagram showing a rectangle with a shaded triangular region. The shaded region is a right-angled triangle with a hypotenuse of length 23.5. The triangle is shaded with diagonal lines.

- СЕКЦИЈА 5 -

	ПЛАНИРАНА РЕГУЛАЦИЈА КАНАЛА
	ПОСТОЈЕЋА РЕГУЛАЦИЈА АТАРСКИХ ПУТЕВА
	ПОСТОЈЕЋЕ МЕЋНЕ ТАЧКЕ
	НОВООДРЕЂЕНЕ МЕЋНЕ ТАЧКЕ
	АТАРСКИ ПУТ
	ГРАНИЦА КАТАСТАРСКЕ ОПШТИНЕ
	ГРАНИЦА ОБУХВАТА ПЛАНА

НОСИЛАЦ ИЗРАДЕ ПЛАНА		ОПШТИНА СРЕБОРАН	
		ОВЛАШЋЕНО ЛИЦЕ: ОДЕЉЕЊЕ ЗА УРБАНИЗАМ, СТАМБЕНО КОМУНАЛНЕ ПОСЛОВЕ И ЗАШТИТУ ЖИВОТНЕ СРЕДИНЕ	
НОСИЛАЦ ИЗРАДЕ ПЛАНА		ОПШТИНА БЕЧЕЈ	
		ОВЛАШЋЕНО ЛИЦЕ: ОДЕЉЕЊЕ ЗА УРБАНИЗАМ, ГРАЂЕВИНАРСТВО, КОМУНАЛНЕ ПОСЛОВЕ И ЗАШТИТУ ЖИВОТНЕ СРЕДИНЕ	
ОБРАЂИВАЧ		ЈП ЗАВОД ЗА УРБАНИЗАМ ВОЈВОДИНЕ НОВИ САД	
		ДИРЕКТОР: ПРЕДРАГ КНЕЖЕВИЋ, дипл.правник ПОМОЋНИК ДИРЕКТОРА: БРАНИСЛАВА ТОПРЕК, дипл.инж.арх.	
НАЗИВ ПЛАНА	ПЛАН ДЕТАЉНЕ РЕГУЛАЦИЈЕ СИСТЕМА ЗА ОДВОДЊАВАЊЕ СРЕБОРАН		
НАЗИВ КАРТЕ	РЕГУЛАЦИОНО - НИВЕЛАЦИОНИ ПЛАН СА АНАЛИТИЧКО ГЕОДЕТСКИМ ЕЛЕМЕНТИМА ЗА ОБЕЛЕЖАВАЊЕ, САОБРАЋАЈНА ИНФРАСТРУКТУРА И КАРАКТЕРИСТИЧНИ ПРОФИЛИ - СЕКЦИЈА 5		
ОДГОВОРНИ УРБАНИСТА	ЈЕЛЕНА ИГЊАТИЋ, дипл.инж.арх.-мастер		
УРБАНИСТА САРАДНИК	ЗОРАН КОРДИЋ, дипл.инж.саоб. ДАЛИБОР ЈУРИЦА, дипл.инж.геод.		
ТЕХНИЧАР	ДРАГАН МОРАЧА, грађ., техн.		
Е- БРОЈ: 2537	ДАТУМ: Новембар 2017.	РАЗМЕРА: 1:2500	БРОЈ ЛИСТА: 2.3.5.